



**БЮДЖЕТНОЕ УЧРЕЖДЕНИЕ
ПРОФЕССИОНАЛЬНОГО ОБРАЗОВАНИЯ**
Ханты-Мансийского автономного округа - Югры
«Белоярский политехнический колледж»

УТВЕРЖДАЮ

Директор бюджетного учреждения
профессионального образования Ханты-
Мансийского автономного округа-Югры
«Белоярский политехнический колледж»

Л.В.Гапончикова



«16» августа 2021 г.

ПАСПОРТ ДОСТУПНОСТИ
объекта социальной инфраструктуры (ОСИ) № 4
бюджетного учреждения профессионального образования
Ханты-Мансийского автономного округа – Югры
«БЕЛОЯРСКИЙ ПОЛИТЕХНИЧЕСКИЙ КОЛЛЕДЖ»
(общежитие в микрорайоне № 7 в г. Белоярский)

Белоярский, 2021

1. Общие сведения об объекте

- 1.1. Наименование (вид) объекта:** общежитие в микрорайоне № 7 в г. Белоярский, объект – здание жилищного фонда, мощность общежития составляет 120 койкомест
- 1.2. Адрес объекта:** Российская Федерация, Ханты-Мансийский автономный округ - Югра, Тюменская область, г. Белоярский, мкр-он 7, дом 22
- 1.3. Сведения о размещении объекта:**
 - отдельно стоящее здание 5 этажей, общая площадь здания с учетом летних помещений 2309,41 кв.м
 - наличие прилегающего земельного участка: да; 1892,20 кв.м
- 1.4. Год постройки здания 2013 год, последнего капитального ремонта - нет**
- 1.5. Дата предстоящих плановых ремонтных работ: текущего - нет, капитального - нет**

Сведения об организации, расположенной на объекте

- 1.6. Название организации (учреждения), (полное юридическое наименование – согласно Уставу, краткое наименование):** бюджетное учреждение профессионального образования Ханты-Мансийского автономного округа - Югры «Белоярский политехнический колледж» / БУ «Белоярский политехнический колледж»
- 1.7. Юридический адрес организации (учреждения):** Российская Федерация, 628163, Ханты-Мансийский автономный округ - Югра, Тюменская область, город Белоярский, квартал Спортивный, 1.
- 1.8. Основание для пользования объектом (оперативное управление, аренда, собственность):** здание – оперативное управление, земля – постоянное (бессрочное пользование)
- 1.9. Форма собственности:** государственная, субъекта федерации
- 1.10. Территориальная принадлежность:** региональная
- 1.11. Вышестоящая организация (наименование):** Департамент образования и молодежной политики Ханты-Мансийского автономного округа-Югры
- 1.12. Адрес вышестоящей организации, другие координаты:** ул. Чехова 12, г. Ханты-Мансийск, Ханты-Мансийский автономный округ-Югра, Тюменской области

2. Характеристика деятельности организации на объекте

- 2.1 Сфера деятельности:** жилой фонд
- 2.2 Виды оказываемых услуг:** услуги по сдаче в наем служебных жилых помещений и жилых помещений в общежитиях специализированного жилищного фонда Ханты-Мансийского автономного округа – Югры, находящихся в оперативном управлении, работникам и обучающимся образовательного учреждения
- 2.3 Форма оказания услуг:** на объекте, с круглосуточным проживанием
- 2.4 Категории обслуживаемого населения по возрасту:** все возрастные категории
- 2.5 Категории обслуживаемых инвалидов:** по слуху
- 2.6 Плановая мощность:** посещаемость (количество обслуживаемых в день), вместимость, пропускная способность – 120 человек проживающих
- 2.7 Участие в исполнении ИПР инвалида, ребенка-инвалида - да**

3. Состояние доступности объекта

- 3.1 Путь следования к объекту пассажирским транспортом (описать маршрут движения с использованием пассажирского транспорта):**
 - подъездные пути с улично-дорожной сети г.Белоярского к зданию общежития, можно подъехать на личном автотранспорте

наличие адаптированного пассажирского транспорта к объекту - нет

3.2 Путь к объекту от ближайшей остановки пассажирского транспорта:

3.2.1 расстояние до объекта от остановки транспорта: 400 м.

3.2.2 время движения (пешком) 9 мин.

3.2.3 наличие выделенного от проезжей части пешеходного пути - да,

3.2.4 Перекрестки: нерегулируемый Т-образный перекресток

3.2.5 Информация на пути следования к объекту: нет

3.2.6 Перепады высоты на пути: есть (описать: выступающая пешеходная дорожка, выложенная из тротуарной плитки на бетонной основе, ступени)

Их обустройство для инвалидов на коляске: да

3.3 Организация доступности объекта для инвалидов – форма обслуживания*

№ п/п	Категория инвалидов (вид нарушения)	Вариант организации доступности объекта (формы обслуживания)*
1	Все категории инвалидов и МГН	Б – доступны специально выделенные участки и помещения
	в том числе инвалиды:	
2	передвигающиеся на креслах-колясках	Б – доступны специально выделенные участки и помещения
3	с нарушениями опорно-двигательного аппарата	Б – доступны специально выделенные участки и помещения
4	с нарушениями зрения	Б – доступны специально выделенные участки и помещения
5	с нарушениями слуха	Б – доступны специально выделенные участки и помещения
6	с нарушениями умственного развития	Б – доступны специально выделенные участки и помещения

* - указывается один из вариантов: «А», «Б», «ДУ», «ВНД»

3.4 Состояние доступности основных структурно-функциональных зон

№ п/п	Основные структурно-функциональные зоны	Состояние доступности, в том числе для основных категорий инвалидов**
1	Территория, прилегающая к зданию (участок)	ДЧ-В - доступно частично всем
2	Вход (входы) в здание	ДЧ-В - доступно частично всем
3	Путь (пути) движения внутри здания (в т.ч. пути эвакуации)	ДЧ-В - доступно частично всем
4	Зона целевого назначения здания (целевого посещения объекта)	ДЧ-В - доступно частично всем
5	Санитарно-гигиенические помещения	ДЧ-В - доступно частично всем
6	Система информации и связи (на всех зонах)	ВНД – временно недоступно
7	Пути движения к объекту (от остановки транспорта)	ДЧ-В - доступно частично всем

** Указывается: ДП-В - доступно полностью всем; ДП-И (К, О, С, Г, У) – доступно полностью избирательно (указать категории инвалидов); ДЧ-В - доступно частично всем; ДЧ-И (К, О, С, Г, У) – доступно частично избирательно (указать категории инвалидов); ДУ - доступно условно, ВНД – временно недоступно

3.5. Итоговое заключение о состоянии доступности ОСИ: ДЧ-В - доступно частично всем

4. Управленческое решение

4.1. Рекомендации по адаптации основных структурных элементов объекта

№№ п \ п	Основные структурно-функциональные зоны объекта	Рекомендации по адаптации объекта (вид работы)*
1	Территория, прилегающая к зданию (участок)	не нуждается
2	Вход (входы) в здание	не нуждается
3	Путь (пути) движения внутри здания (в т.ч. пути эвакуации)	ремонт (текущий, капитальный)
4	Зона целевого назначения здания (целевого посещения объекта)	не нуждается
5	Санитарно-гигиенические помещения	не нуждается
6	Система информации на объекте (на всех зонах)	ремонт (текущий, капитальный)
7	Пути движения к объекту (от остановки транспорта)	не нуждается
8	Все зоны и участки	ремонт (текущий, капитальный)

*- указывается один из вариантов (видов работ): не нуждается; ремонт (текущий, капитальный); индивидуальное решение с ТСР; технические решения невозможны – организация альтернативной формы обслуживания

4.2. Период проведения работ:

в рамках исполнения: государственной программы Ханты-Мансийского автономного округа – Югры «Доступная среда в Ханты-Мансийском автономном округе – Югре»

4.3 Ожидаемый результат (по состоянию доступности) после выполнения работ по адаптации – «ДЧ-В - доступно частично всем» обеспечение доступности объекта, создания безбарьерной среды для людей с ограниченными возможностями по четырем критериям - доступность, безопасность, информативность, комфортность (удобство).

4.4. Для принятия решения требуется, не требуется (нужное подчеркнуть):

Имеется заключение уполномоченной организации о состоянии доступности объекта (наименование документа и выдавшей его организации, дата) - нет

4.5. Информация размещена (обновлена) на Карте доступности субъекта Российской Федерации:

- 1) Публичный информационный уровень территориальной информационной системы Югры «ТИС-Югра» (дата актуализации информации – 16.08.2021).
- 2) Карта доступности объектов интернет-портала «Жить вместе» государственной программы Российской Федерации «Доступная среда» (дата актуализации информации – 17.08.2021).

(наименование сайта, портала)

5. Особые отметки

Паспорт сформирован на основании:

1. Анкеты (информации об объекте) от «27» июля 2021 г.
2. Акта обследования объекта: № 1 от «27» июля 2021 г.

УТВЕРЖДАЮ

Директор бюджетного учреждения
профессионального образования Ханты-
Мансийского автономного округа-Югры
«Белоярский политехнический колледж»

Л.В.Гапончикова



«27» июля 2021 г.

АНКЕТА

**(информация об объекте социальной инфраструктуры)
К ПАСПОРТУ ДОСТУПНОСТИ ОСИ № 4
бюджетного учреждения профессионального образования
Ханты-Мансийского автономного округа – Югры
«БЕЛОЯРСКИЙ ПОЛИТЕХНИЧЕСКИЙ КОЛЛЕДЖ»
(общежитие в микрорайоне № 7 в г. Белоярский)**

1. Общие сведения об объекте

- 1.1. Наименование (вид) объекта:** общежитие в микрорайоне № 7 в г. Белоярский, объект – здание жилищного фонда, мощность общежития составляет 120 койкомест
- 1.2. Адрес объекта:** Российская Федерация, Ханты-Мансийский автономный округ - Югра, Тюменская область, г. Белоярский, мкр-он 7, дом 22
- 1.3. Сведения о размещении объекта:** отдельно стоящее здание 5 этажей, общая площадь здания с учетом летних помещений 2309,41 кв.м
- наличие прилегающего земельного участка: да; 1892,20 кв.м
- 1.4. Год постройки здания 2013 год, последнего капитального ремонта - нет**
- 1.5. Дата предстоящих плановых ремонтных работ:** текущего - нет, капитального - нет

Сведения об организации, расположенной на объекте

- 1.6. Название организации (учреждения), (полное юридическое наименование – согласно Уставу, краткое наименование):** бюджетное учреждение профессионального образования Ханты-Мансийского автономного округа - Югры «Белоярский политехнический колледж» / БУ «Белоярский политехнический колледж»
- 2.7. Юридический адрес организации (учреждения):** Российская Федерация, 628163, Ханты-Мансийский автономный округ - Югра, Тюменская область, город Белоярский, квартал Спортивный, 1.
- 2.8. Основание для пользования объектом (оперативное управление, аренда, собственность):** здание – оперативное управление, земля – постоянное (бессрочное пользование)
- 1.9. Форма собственности:** государственная, субъекта федерации
- 1.10. Территориальная принадлежность:** региональная
- 1.11. Вышестоящая организация (наименование):** Департамент образования и молодежной политики Ханты-Мансийского автономного округа-Югры
- 1.12. Адрес вышестоящей организации, другие координаты:** ул. Чехова 12, г. Ханты-Мансийск, Ханты-Мансийский автономный округ-Югра, Тюменской области

2. Характеристика деятельности организации на объекте

- 2.1 Сфера деятельности:** жилой фонд
- 2.2 Виды оказываемых услуг:** услуги по сдаче в наем служебных жилых помещений и жилых помещений в общежитиях специализированного жилищного фонда Ханты-Мансийского автономного округа – Югры, находящихся в оперативном управлении, работникам и обучающимся образовательного учреждения
- 2.3 Форма оказания услуг:** с круглосуточным проживанием
- 2.4 Категории обслуживаемого населения по возрасту:** все возрастные категории
- 2.5 Категории обслуживаемых инвалидов:** по слуху
- 2.6 Плановая мощность:** посещаемость (количество обслуживаемых в день), вместимость, пропускная способность – 120 человек проживающих и 6 человек персонала
- 2.7 Участие в исполнении ИПР инвалида, ребенка-инвалида - да**

3. Состояние доступности объекта

- 3.1 Путь следования к объекту пассажирским транспортом (описать маршрут движения с использованием пассажирского транспорта):** подъездные пути с улично-дорожной сети г.Белоярского к зданию общежития, можно подъехать на личном автотранспорте
- наличие адаптированного пассажирского транспорта к объекту - нет**

3.2 Путь к объекту от ближайшей остановки пассажирского транспорта:

3.2.1 расстояние до объекта от остановки транспорта – 400 м.

3.2.2 время движения (пешком) 9 мин.

3.2.3 наличие выделенного от проезжей части пешеходного пути - да,

3.2.4 Перекрестки: нерегулируемый Т-образный перекресток

3.2.5 Информация на пути следования к объекту: нет

3.2.6 Перепады высоты на пути: есть (описать: выступающая пешеходная дорожка выложенная из тротуарной плитки на бетонной основе, ступени)

Их обустройство для инвалидов на коляске: да

3.3 Организация доступности объекта для инвалидов – форма обслуживания*

№ п/п	Категория инвалидов (вид нарушения)	Вариант организации доступности объекта (формы обслуживания)*
1	Все категории инвалидов и МГН	Б – доступны специально выделенные участки и помещения
	в том числе инвалиды:	
2	передвигающиеся на креслах-колясках	Б – доступны специально выделенные участки и помещения
3	с нарушениями опорно-двигательного аппарата	Б – доступны специально выделенные участки и помещения
4	с нарушениями зрения	Б – доступны специально выделенные участки и помещения
5	с нарушениями слуха	Б – доступны специально выделенные участки и помещения
6	с нарушениями умственного развития	Б – доступны специально выделенные участки и помещения

* - указывается один из вариантов: «А», «Б», «ДУ», «ВНД»

3.4 Состояние доступности основных структурно-функциональных зон

№ п/п	Основные структурно-функциональные зоны	Состояние доступности, в том числе для основных категорий инвалидов**
1	Территория, прилегающая к зданию (участок)	ДЧ-В - доступно частично всем
2	Вход (входы) в здание	ДЧ-В - доступно частично всем
3	Путь (пути) движения внутри здания (в т.ч. пути эвакуации)	ДЧ-В - доступно частично всем
4	Зона целевого назначения здания (целевого посещения объекта)	ДЧ-В - доступно частично всем
5	Санитарно-гигиенические помещения	ДЧ-В - доступно частично всем
6	Система информации и связи (на всех зонах)	ВНД – временно недоступно
7	Пути движения к объекту (от остановки транспорта)	ДЧ-В - доступно частично всем

** Указывается: ДП-В - доступно полностью всем; ДП-И (К, О, С, Г, У) – доступно полностью избирательно (указать категории инвалидов); ДЧ-В - доступно частично всем; ДЧ-И (К, О, С, Г, У) – доступно частично избирательно (указать категории инвалидов); ДУ - доступно условно, ВНД – временно недоступно

3.5. Итоговое заключение о состоянии доступности ОСИ: ДЧ-В - доступно частично всем

УТВЕРЖДАЮ

Директор бюджетного учреждения
профессионального образования Ханты-
Мансийского автономного округа-Югры
«Белоярский политехнический колледж»

Л.В.Гапончикова



«27» июля 2021 г.

АКТ ОБСЛЕДОВАНИЯ № 4
объекта социальной инфраструктуры
К ПАСПОРТУ ДОСТУПНОСТИ ОСИ № 4
бюджетного учреждения профессионального образования
Ханты-Мансийского автономного округа – Югры
«БЕЛОЯРСКИЙ ПОЛИТЕХНИЧЕСКИЙ КОЛЛЕДЖ»
(общежитие в микрорайоне № 7 в г. Белоярский)

Ханты-Мансийский автономный
округ – Югра г.Белоярский

Наименование территориального
образования субъекта Российской Федерации

«27» июля 2021 г.

1. Общие сведения об объекте

1.1. Наименование (вид) объекта: общежитие в микрорайоне № 7 в г. Белоярский, объект – здание жилищного фонда, мощность общежития составляет 120 койкомест

1.2. Адрес объекта: Российская Федерация, Ханты-Мансийский автономный округ - Югра, Тюменская область, г. Белоярский, мкр-он 7, дом 22

1.3. Сведения о размещении объекта:

- отдельно стоящее здание 5 этажей, 2309,41 кв.м

- наличие прилегающего земельного участка: да; 1892,20 кв.м

1.4. Год постройки здания 2013 год, последнего капитального ремонта - нет

1.5. Дата предстоящих плановых ремонтных работ: текущего - 3 квартал 2022 г.

1.6. Название организации (учреждения), (полное юридическое наименование – согласно Уставу, краткое наименование): бюджетное учреждение профессионального образования Ханты-Мансийского автономного округа - Югры «Белоярский политехнический колледж» / БУ «Белоярский политехнический колледж»

2.9. Юридический адрес организации (учреждения):

Российская Федерация, 628163, Ханты-Мансийский автономный округ - Югра, Тюменская область, город Белоярский, квартал Спортивный, 1.

2. Характеристика деятельности организации на объекте

Форма оказания услуг: на объекте, с круглосуточным проживанием студентов и сотрудников образовательного учреждения

3. Состояние доступности объекта

3.1 Путь следования к объекту пассажирским транспортом (описать маршрут движения с использованием пассажирского транспорта): подъездные пути с улично-дорожной сети (УДС) г. Белоярского к зданию общежития, можно подъехать на личном автотранспорте

наличие адаптированного пассажирского транспорта к объекту - нет

3.2 Путь к объекту от ближайшей остановки пассажирского транспорта:

3.2.1 расстояние до объекта от остановки транспорта – 400 м.

3.2.2 время движения (пешком) 9 мин.

3.2.3 наличие выделенного от проезжей части пешеходного пути - да,

3.2.4 Перекрестки: нерегулируемый Т-образный перекресток

3.2.5 Информация на пути следования к объекту: нет

3.2.6 Перепады высоты на пути: есть (описать: выступающая пешеходная дорожка, выложенная из тротуарной плитки на бетонной основе, ступени). Их обустройство для инвалидов на коляске: да

3.3. Организация доступности объекта для инвалидов – форма обслуживания

№ п/п	Категория инвалидов (вид нарушения)	Вариант организации доступности объекта (формы обслуживания)*
1	Все категории инвалидов и МГН	Б – доступны специально выделенные участки и помещения
	в том числе инвалиды:	
2	передвигающиеся на креслах-колясках	Б – доступны специально выделенные участки и помещения
3	с нарушениями опорно-двигательного аппарата	Б – доступны специально выделенные участки и помещения
4	с нарушениями зрения	Б – доступны специально выделенные участки и помещения
5	с нарушениями слуха	Б – доступны специально выделенные участки и помещения
6	с нарушениями умственного развития	Б – доступны специально выделенные участки и помещения

* - указывается один из вариантов: «А», «Б», «ДУ», «ВНД»

3.4 Состояние доступности основных структурно-функциональных зон

№ п/п	Основные структурно-функциональные зоны	Состояние доступности, в том числе для основных категорий инвалидов**	Приложение	
			№ на плане	№ фото
1	Территория, прилегающая к зданию (участок)	ДЧ-В - доступно частично всем	1	1
2	Вход (входы) в здание	ДЧ-В - доступно частично всем	3, 4, 5, 6, 7	2, 3
3	Путь (пути) движения внутри здания (в т.ч. пути эвакуации)	ДЧ-В - доступно частично всем	8, 9, 10	4
4	Зона целевого назначения здания (целевого посещения объекта)	ДЧ-В - доступно частично всем	11	-
5	Санитарно-гигиенические помещения	ДЧ-В - доступно частично всем	12	5, 6
6	Система информации и связи (на всех зонах)	ВНД - недоступно	-	-
7	Пути движения к объекту (от остановки транспорта)	ДЧ-В - доступно частично всем	-	-

** Указывается: ДП-В - доступно полностью всем; ДП-И (К, О, С, Г, У) – доступно полностью избирательно (указать категории инвалидов); ДЧ-В - доступно частично всем; ДЧ-И (К, О, С, Г, У) – доступно частично избирательно (указать категории инвалидов); ДУ - доступно условно, ВНД - недоступно

3.5. Итоговое заключение о состоянии доступности ОСИ: ДЧ-В - доступно частично всем

4. Управленческое решение (проект)

4.1. Рекомендации по адаптации основных структурных элементов объекта:

№ п/п	Основные структурно-функциональные зоны объекта	Рекомендации по адаптации объекта (вид работы)*
1	Территория, прилегающая к зданию (участок)	не нуждается
2	Вход (входы) в здание	не нуждается
3	Путь (пути) движения внутри здания (в т.ч. пути эвакуации)	ремонт (текущий, капитальный)
4	Зона целевого назначения здания (целевого посещения объекта)	не нуждается
5	Санитарно-гигиенические помещения	не нуждается
6	Система информации на объекте (на всех зонах)	ремонт (текущий, капитальный)
7	Пути движения к объекту (от остановки транспорта)	не нуждается
8	Все зоны и участки	ремонт (текущий, капитальный)

я один из вариантов (видов работ): не нуждается; ремонт (текущий, капитальный); индивидуальное решение с ТСП; технические решения невозможны – организация альтернативной формы обслуживания

4.2. Период проведения работ:

в рамках исполнения: государственной программы Ханты-Мансийского автономного округа – Югры «Доступная среда в Ханты-Мансийском автономном округе – Югре на 2014-2020 годы»

4.3 Ожидаемый результат (по состоянию доступности) после выполнения работ по адаптации – «ДЧ-В - доступно частично всем» обеспечение доступности объекта, создания безбарьерной среды для людей с ограниченными возможностями по четырем критериям - доступность, безопасность, информативность, комфортность (удобство)

4.4. Для принятия решения требуется, не требуется (нужное подчеркнуть):

4.4.1. согласование на Комиссии

(наименование Комиссии по координации деятельности в сфере обеспечения доступной среды жизнедеятельности для инвалидов и других МГН)

4.4.2. согласование работ с надзорными органами (в сфере проектирования и строительства, архитектуры, охраны памятников, другое - указать) - нет

4.4.3. техническая экспертиза; разработка проектно-сметной документации - нет;

4.4.4. согласование с вышестоящей организацией (собственником объекта) с Департаментом образования и молодежной политики Ханты-Мансийского автономного округа-Югры;

4.4.5. согласование с общественными организациями инвалидов - нет;

Имеется заключение уполномоченной организации о состоянии доступности объекта (наименование документа и выдавшей его организации, дата), прилагается - нет

4.7. Информация может быть размещена (обновлена) на Карте доступности субъекта Российской Федерации:

1) Публичный информационный уровень территориальной информационной системы Югры «ТИС-Югра» (дата актуализации информации – 16.08.2021).

2) Карта доступности объектов интернет-портала «Жить вместе» государственной программы Российской Федерации «Доступная среда» (дата актуализации информации – 17.08.2021).

(наименование сайта, портала)

5. Особые отметки

ПРИЛОЖЕНИЯ:


Результаты обследования:

- | | |
|--|---------|
| 1. Территории, прилегающей к объекту | на 2 л. |
| 2. Входа (входов) в здание | на 1 л. |
| 3. Путей движения в здании | на 1 л. |
| 4. Зоны целевого назначения объекта | на 1 л. |
| 5. Санитарно-гигиенических помещений | на 1 л. |
| 6. Системы информации (и связи) на объекте | на 1 л. |

Результаты фотофиксации на объекте на 2 л.

Поэтажные планы, паспорт БТИ: Белоярское подразделение филиала ФГУП «Ростехинвентаризация» по Ханты-Мансийскому автономному округу - Югре на 2 л.

Председатель комиссии: директор **Гапончикова Л.В.**



(подпись)

Члены комиссии:


заместитель директора по АХР **Попова Л.Л.**


(подпись)

специалист по охране труда **Меркель Н.С.**



(подпись)

Юрисконсульт **Фадеева А.А.**


(подпись)

В том числе (по согласованию):

представитель от граждан из категории МГН, инвалид 2 группы
Е.Г. Загуменова


(подпись)

Приложение 1
к Акту обследования ОСИ к паспорту
доступности ОСИ
№ 3
от «27» июля 2021 г.

I Результаты обследования:

**1. Территории, прилегающей к зданию (участка)
общежития в микрорайоне № 7 в г. Белоярский**
Российская Федерация, Ханты-Мансийский автономный округ - Югра,
Тюменская область, г. Белоярский, мкр-он 7, дом 22
(наименование объекта, адрес)

№ п/п	Наименование функционально-планировочного элемента	Наличие элемента			Выявленные нарушения и замечания		Работы по адаптации объектов	
		есть/ нет	№ на плане	№ фото	Содержание	Значимо для инвалида (категория)	Содержание	Виды работ
1.1	Вход (входы) на территорию	есть	1	1	-	Все категории инвалидов	Необходим изменяемый тип покрытия тротуарной плитки (по фактуре, по цвету) перед препятствиями и местом изменения направления движения	Текущий ремонт
1.2	Путь (пути) движения на территории	есть	-	-	-	Все категории инвалидов	Необходим изменяемый тип покрытия тротуарной плитки (по фактуре, по цвету) перед препятствиями и местом изменения направления движения	Текущий ремонт
1.3	Лестница (наружная)	есть	3	-	-	«О», «З», «К»	-	-
1.4	Пандус (наружный)	есть	4	2	-	«О», «З», «К»	-	-
1.5	Автостоянка и парковка	есть	-	-	-	Все категории инвалидов	-	-
	ОБЩИЕ требования к зоне							

II Заключение по зоне:

Наименование структурно-функциональной зоны	Состояние доступности* (к пункту 3.4 Акта обследования ОСИ)	Приложение		Рекомендации по адаптации (вид работы)** к пункту 4.1 Акта обследования ОСИ
		№ на плане	№ фото	
Зона 1 «Территория, прилегающая к зданию (участок)»	ДЧ-В - доступно частично всем	1, 3, 4	1, 2	Ремонт (текущий, капитальный)

* указывается: ДП-В - доступно полностью всем; ДП-И (К, О, С, Г, У) – доступно полностью избирательно (указать категории инвалидов); ДЧ-В - доступно частично всем; ДЧ-И (К, О, С, Г, У) – доступно частично избирательно (указать категории инвалидов); ДУ - доступно условно, ВНД - недоступно

**указывается один из вариантов: не нуждается; ремонт (текущий, капитальный); индивидуальное решение с ТСР; технические решения невозможны – организация альтернативной формы обслуживания

Комментарий к заключению: ДЧ-В - доступно частично всем

Приложение 2
к Акту обследования ОСИ к паспорту
доступности ОСИ
№ 3
от «27» июля 2021 г.

I Результаты обследования:
2. Входа (входов) в здание
общежития в микрорайоне № 7 в г. Белоярский
Российская Федерация, Ханты-Мансийский автономный округ - Югра, Тюменская
область, г. Белоярский, мкр-он 7, дом 22
(наименование объекта, адрес)

№ п/п	Наименование функционально-планировочного элемента	Наличие элемента			Выявленные нарушения и замечания		Работы по адаптации объектов	
		есть/нет	№ на плане	№ фото	Содержание	Значимо для инвалида (категория)	Содержание	Виды работ
2.1	Лестница (наружная)	есть	3	-	—	«О», «С»	—	—
2.2	Пандус (наружный)	есть	4	2	—	«О», «З», «К»	—	—
2.3	Входная площадка (перед дверью)	есть	5	3	—	«О», «С»	—	—
2.4	Дверь (входная)	есть	6	3	—	«О», «С»	—	—
2.5	Тамбур	есть	7	-	—	«О», «С»	—	—

II Заключение по зоне:

Наименование структурно-функциональной зоны	Состояние доступности* (к пункту 3.4 Акта обследования ОСИ)	Приложение		Рекомендации по адаптации (вид работы)** к пункту 4.1 Акта обследования ОСИ
		№ на плане	№ фото	
Зона 2 «Вход в здание»	ВНД – временно недоступно	3, 4, 5, 6, 7	2, 3	-

* указывается: ДП-В - доступно полностью всем; ДП-И (К, О, С, Г, У) – доступно полностью избирательно (указать категории инвалидов); ДЧ-В - доступно частично всем; ДЧ-И (К, О, С, Г, У) – доступно частично избирательно (указать категории инвалидов); ДУ - доступно условно, ВНД - недоступно

**указывается один из вариантов: не нуждается; ремонт (текущий, капитальный); индивидуальное решение с ТСР; технические решения невозможны – организация альтернативной формы обслуживания

Комментарий к заключению: зона 2 «Вход в здание» «ДЧ-В - доступно частично всем»

Приложение 3
к Акту обследования ОСИ к паспорту
доступности ОСИ
№ 3
от «27» июля 2021 г.

I Результаты обследования:

**3. Пути (путей) движения внутри здания (в т.ч. путей эвакуации)
общежития в микрорайоне № 7 в г. Белоярский**

Российская Федерация, Ханты-Мансийский автономный округ - Югра, Тюменская
область, г. Белоярский, мкр-он 7, дом 22

№ п/п	Наименование функционально-планировочного элемента	Наличие элемента			Выявленные нарушения и замечания		Работы по адаптации объектов	
		есть/нет	№ на плане	№ фото	Содержание	Значимо для инвалида (категория)	Содержание	Виды работ
3.1	Коридор (вестибюль, зона ожидания, галерея, балкон)	есть	8	4	Отсутствие визуальной информации и синхронной (звуковой и световой) сигнализацией, подключенной к системе оповещения о пожаре, информирующих обозначений помещений внутри здания	«Г», «С»	Установка визуальной информации и синхронной (звуковой и световой) сигнализацией, подключенной к системе оповещения о пожаре, информирующих обозначений помещений внутри здания	Ремонт текущий
3.2	Лестница (внутри здания)	есть	9	-	—	«С», «О»	—	—
3.3	Пандус (внутри здания)	нет	-	-	—	«К»	—	—
3.4	Лифт пассажирский (или подъемник)	есть	10	-	—	«К», «С», «О»	—	—
3.5	Дверь	есть	-	-	—	«К», «С», «О»	—	—
3.6	Пути эвакуации (в т.ч. зоны безопасности)	есть	-	-	-	-	-	-

II Заключение по зоне:

Наименование структурно-функциональной зоны	Состояние доступности* (к пункту 3.4 Акта обследования ОСИ)	Приложение		Рекомендации по адаптации (вид работы)** к пункту 4.1 Акта обследования ОСИ
		№ на плане	№ фото	
Зона 3 «Путь (пути) движения внутри здания (в т.ч. пути эвакуации)»	ДЧ-В - доступно частично всем	8, 9, 10	4	Ремонт (капитальный, текущий)

* указывается: ДП-В - доступно полностью всем; ДП-И (К, О, С, Г, У) – доступно полностью избирательно (указать категории инвалидов); ДЧ-В - доступно частично всем; ДЧ-И (К, О, С, Г, У) – доступно частично избирательно (указать категории инвалидов); ДУ - доступно условно, ВНД - недоступно

** указывается один из вариантов: не нуждается; ремонт (текущий, капитальный); индивидуальное решение с ТСР; технические решения невозможны – организация альтернативной формы обслуживания

Комментарий к заключению: ДЧ-В - доступно частично всем

Приложение 4 (I)
к Акту обследования ОСИ к паспорту
доступности ОСИ
№ 3
от «27» июля 2021 г.

I Результаты обследования:

4. Зоны целевого назначения здания (целевого посещения объекта)

Вариант I – зона обслуживания инвалидов

общежития в микрорайоне № 7 в г. Белоярский

Российская Федерация, Ханты-Мансийский автономный округ - Югра, Тюменская область, г. Белоярский, мкр-он 7, дом 22

№ п/п	Наименование функционально-планировочного элемента	Наличие элемента			Выявленные нарушения и замечания		Работы по адаптации объектов	
		есть/нет	№ на плане	№ фото	Содержание	Значимо для инвалида (категория)	Содержание	Виды работ
4.1	Кабинетная форма обслуживания	нет	-	-	-	-	-	-
4.2	Зальная форма обслуживания	нет	-	-	-	-	-	-
4.3	Прилавочная форма обслуживания	нет	-	-	-	-	-	-
4.4	Форма обслуживания с перемещением по маршруту	нет	-	-	-	-	-	-
4.5	Кабина индивидуального обслуживания	нет	-	-	-	-	-	-
	ОБЩИЕ требования к зоне							

II Заключение по зоне:

Наименование структурно-функциональной зоны	Состояние доступности* (к пункту 3.4 Акта обследования ОСИ)	Приложение		Рекомендации по адаптации (вид работы)** к пункту 4.1 Акта обследования ОСИ
		№ на плане	№ фото	
Зона 4 «Зона целевого назначения здания (целевого посещения объекта)»	ДУ - доступно условно	-	-	-

* указывается: ДП-В - доступно полностью всем; ДП-И (К, О, С, Г, У) – доступно полностью избирательно (указать категории инвалидов); ДЧ-В - доступно частично всем; ДЧ-И (К, О, С, Г, У) – доступно частично избирательно (указать категории инвалидов); ДУ - доступно условно, ВНД - недоступно

**указывается один из вариантов: не нуждается; ремонт (текущий, капитальный); индивидуальное решение с ТСР; технические решения невозможны – организация альтернативной формы обслуживания

Комментарий к заключению: ДУ - доступно условно, не предусмотрено функциональной деятельностью объекта

Приложение 4 (II)
к Акту обследования ОСИ к паспорту
доступности ОСИ
№ 3
от «27» июля 2021 г.

I Результаты обследования:

4. Зоны целевого назначения здания (целевого посещения объекта)

Вариант II – места приложения труда

Наименование функционально-планировочного элемента	Наличие элемента			Выявленные нарушения и замечания		Работы по адаптации объектов	
	есть/ нет	№ на плане	№ фото	Содержание	Значимо для инвалида (категория)	Содержание	Виды работ
Место приложения труда	нет	-	-	-	-	-	-

II Заключение по зоне:

Наименование структурно-функциональной зоны	Состояние доступности* (к пункту 3.4 Акта обследования ОСИ)	Приложение		Рекомендации по адаптации (вид работы)**к пункту 4.1 Акта обследования ОСИ
		№ на плане	№ фото	
Зона 4 «Зона целевого назначения здания (целевого посещения объекта)» Место приложения труда	ДЧ-В - доступно частично всем	-	-	-

* указывается: ДП-В - доступно полностью всем; ДП-И (К, О, С, Г, У) – доступно полностью избирательно (указать категории инвалидов); ДЧ-В - доступно частично всем; ДЧ-И (К, О, С, Г, У) – доступно частично избирательно (указать категории инвалидов); ДУ - доступно условно, ВНД - недоступно

**указывается один из вариантов: не нуждается; ремонт (текущий, капитальный); индивидуальное решение с ТСП; технические решения невозможны – организация альтернативной формы обслуживания

Комментарий к заключению: зона 4 «Зона целевого назначения здания (целевого посещения объекта)» ДЧ-В - доступно частично всем

Приложение 4(III)
к Акту обследования ОСИ к паспорту
доступности ОСИ
№ 3
от «27» июля 2021 г.

I Результаты обследования:

4. Зоны целевого назначения здания (целевого посещения объекта)

Вариант III – жилые помещения

Наименование функционально-планировочного элемента	Наличие элемента			Выявленные нарушения и замечания		Работы по адаптации объектов	
	есть/ нет	№ на плане	№ фото	Содержание	Значимо для инвалида (категория)	Содержание	Виды работ
Жилые помещения	есть	11	-	-	Все категории инвалидов	-	-

II Заключение по зоне:

Наименование структурно-функциональной зоны	Состояние доступности* (к пункту 3.4 Акта обследования ОСИ)	Приложение		Рекомендации по адаптации (вид работы)** к пункту 4.1 Акта обследования ОСИ
		№ на плане	№ фото	
Зона 4 «Зона целевого назначения здания (целевого посещения объекта)»	ДЧ-В - доступно частично всем	11	-	-

* указывается: ДП-В - доступно полностью всем; ДП-И (К, О, С, Г, У) – доступно полностью избирательно (указать категории инвалидов); ДЧ-В - доступно частично всем; ДЧ-И (К, О, С, Г, У) – доступно частично избирательно (указать категории инвалидов); ДУ - доступно условно, ВНД - недоступно

**указывается один из вариантов: не нуждается; ремонт (текущий, капитальный); индивидуальное решение с ТСР; технические решения невозможны – организация альтернативной формы обслуживания

Комментарий к заключению: зона 4 «Зона целевого назначения здания (целевого посещения объекта)» ДЧ-В - доступно частично всем

Приложение 5
к Акту обследования ОСИ к паспорту
доступности ОСИ
№ 3
от «27» июля 2021 г.

I Результаты обследования:

**5. Санитарно-гигиенических помещений
общежития в микрорайоне № 7 в г. Белоярский**

Российская Федерация, Ханты-Мансийский автономный округ - Югра, Тюменская
область, г. Белоярский, мкр-он 7, дом 22

№ п/п	Наименование функционально- планировочного элемента	Наличие элемента			Выявленные нарушения и замечания		Работы по адаптации объектов	
		есть/ нет	№ на плане	№ фото	Содержание	Значимо для инвалида (категория)	Содержание	Виды работ
5.1	Туалетная комната	есть	12	5	—	Все категории инвалидов	—	Ремонт текущий
5.2	Душевая/ ванная комната	нет	12	6	—	—	—	—
5.3	Бытовая комната (гардеробная)	есть	-	-	—	—	—	—

II Заключение по зоне:

Наименование структурно- функциональной зоны	Состояние доступности* (к пункту 3.4 Акта обследования ОСИ)	Приложение		Рекомендации по адаптации (вид работы)** к пункту 4.1 Акта обследования ОСИ
		№ на плане	№ фото	
Зона 5 «Санитарно- гигиенические помещения»	ДЧ-В - доступно частично всем	12	5, 6	-

* указывается: ДП-В - доступно полностью всем; ДП-И (К, О, С, Г, У) – доступно полностью избирательно (указать категории инвалидов); ДЧ-В - доступно частично всем; ДЧ-И (К, О, С, Г, У) – доступно частично избирательно (указать категории инвалидов); ДУ - доступно условно, ВНД - недоступно

**указывается один из вариантов: не нуждается; ремонт (текущий, капитальный); индивидуальное решение с ТСР; технические решения невозможны – организация альтернативной формы обслуживания

Комментарий к заключению: зона 5 «Санитарно-гигиенические помещения» ДЧ-В - доступно частично всем, санитарно-гигиенические комната в квартире на 1 этаже здания частично доступна для инвалидов всех категорий

Приложение 6
к Акту обследования ОСИ к паспорту
доступности ОСИ
№ 3
от «27» июля 2021 г.

I Результаты обследования:

**6. Системы информации на объекте
общежития в микрорайоне № 7 в г. Белоярский**

Российская Федерация, Ханты-Мансийский автономный округ - Югра, Тюменская
область, г. Белоярский, мкр-он 7, дом 22

№ п/п	Наименование функционально - планировочного элемента	Наличие элемента			Выявленные нарушения и замечания		Работы по адаптации объектов	
		есть/ нет	№ на плане	№ фото	Содержание	Значимо для инвалида (категория)	Содержание	Виды работ
6.1	Визуальные средства	нет	-	-	-	«Г», «С»	-	Ремонт (текущий, капитальный)
6.2	Акустические средства	нет	-	-	-	«Г», «С»	-	Ремонт (текущий, капитальный)
6.3	Тактильные средства	нет	-	-	-	-	-	Ремонт (текущий, капитальный)

II Заключение по зоне:

Наименование структурно-функциональной зоны	Состояние доступности* (к пункту 3.4 Акта обследования ОСИ)	Приложение		Рекомендации по адаптации (вид работы)** к пункту 4.1 Акта обследования ОСИ
		№ на плане	№ фото	
Зона 6 «Система информации на объекте»	ВНД – временно недоступно	-	-	Ремонт (текущий, капитальный)

* указывается: ДП-В - доступно полностью всем; ДП-И (К, О, С, Г, У) – доступно полностью избирательно (указать категории инвалидов); ДЧ-В - доступно частично всем; ДЧ-И (К, О, С, Г, У) – доступно частично избирательно (указать категории инвалидов); ДУ - доступно условно, ВНД - недоступно

**указывается один из вариантов: не нуждается; ремонт (текущий, капитальный); индивидуальное решение с ТСР; технические решения невозможны – организация альтернативной формы обслуживания

Комментарий к заключению: зона 6 «Система информации на объекте» «ВНД – временно недоступно»